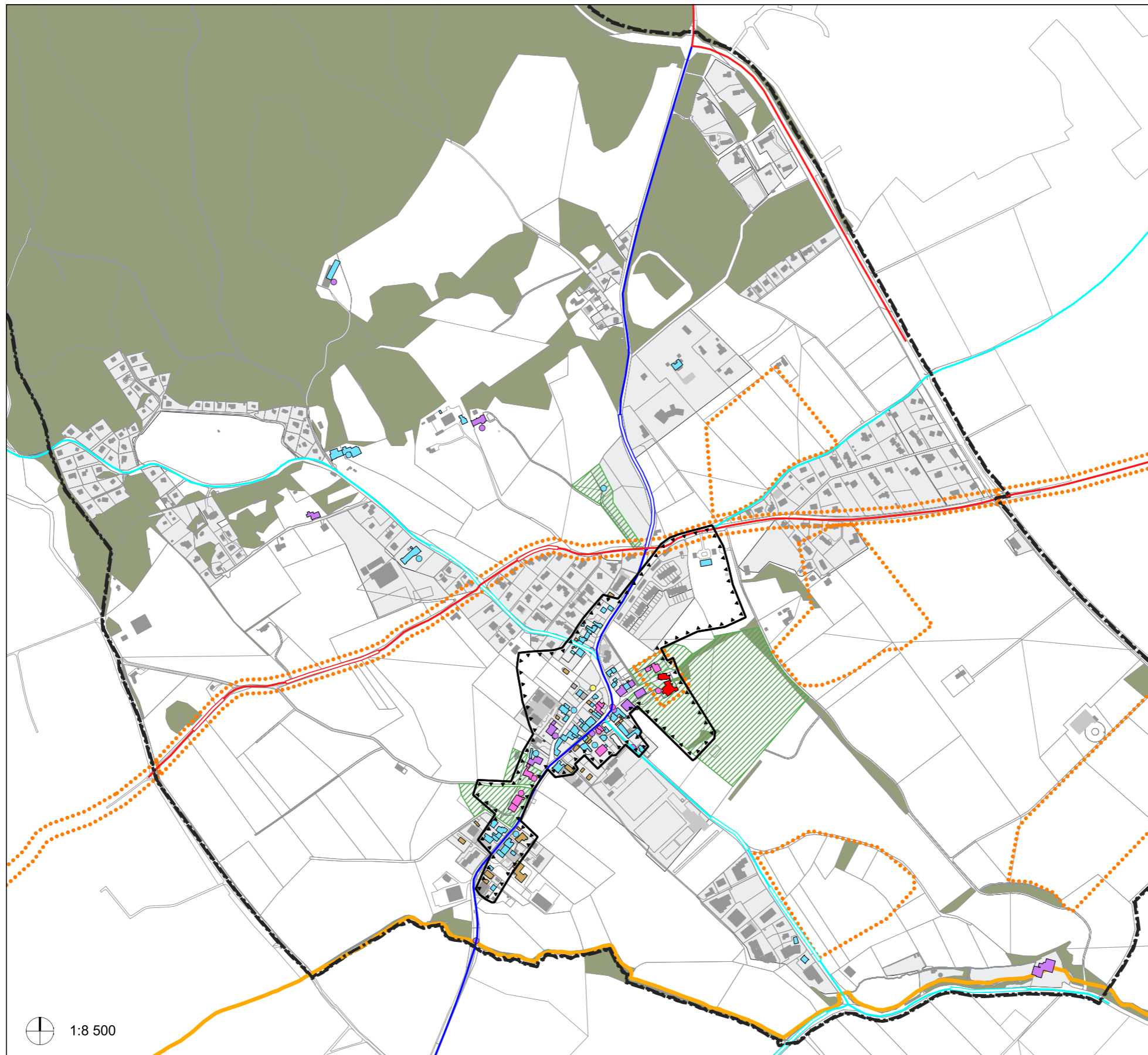























8.1 Plan des contraintes Patrimoine



- ISOS**
 périmètre (0.2, 0.3, 1, 1.1, I, II, III, IV, V)
- recensement architectural**
-  bâtiment : note 1
 -  /  bâtiment - objet : note 2
 -  /  bâtiment - objet : note 3
 -  /  bâtiment - objet : note 4
 -  bâtiment : note 5
 -  bâtiment : note 6
 -  objet : note 7
- jardins historiques**
 jardins certifiés ICOMOS
- IVS**
-  locale, tracé historique
 -  locale, tracé historique avec substance
 -  régionale, tracé historique
 -  régionale, tracé historique avec substance
 -  nationale, tracé historique
 -  nationale, tracé historique avec substance
- région archéologique**
 n° 301, 302, 303, 304, 305, 306
- IMNS**
 n° 4 - cours de l'Asse
- affectation**
 zone à bâtir

1:8 500