


COMMUNE DE GINGINS


PLAN D'AFFECTATION


ERE - situation


 secteur A3 - ERE

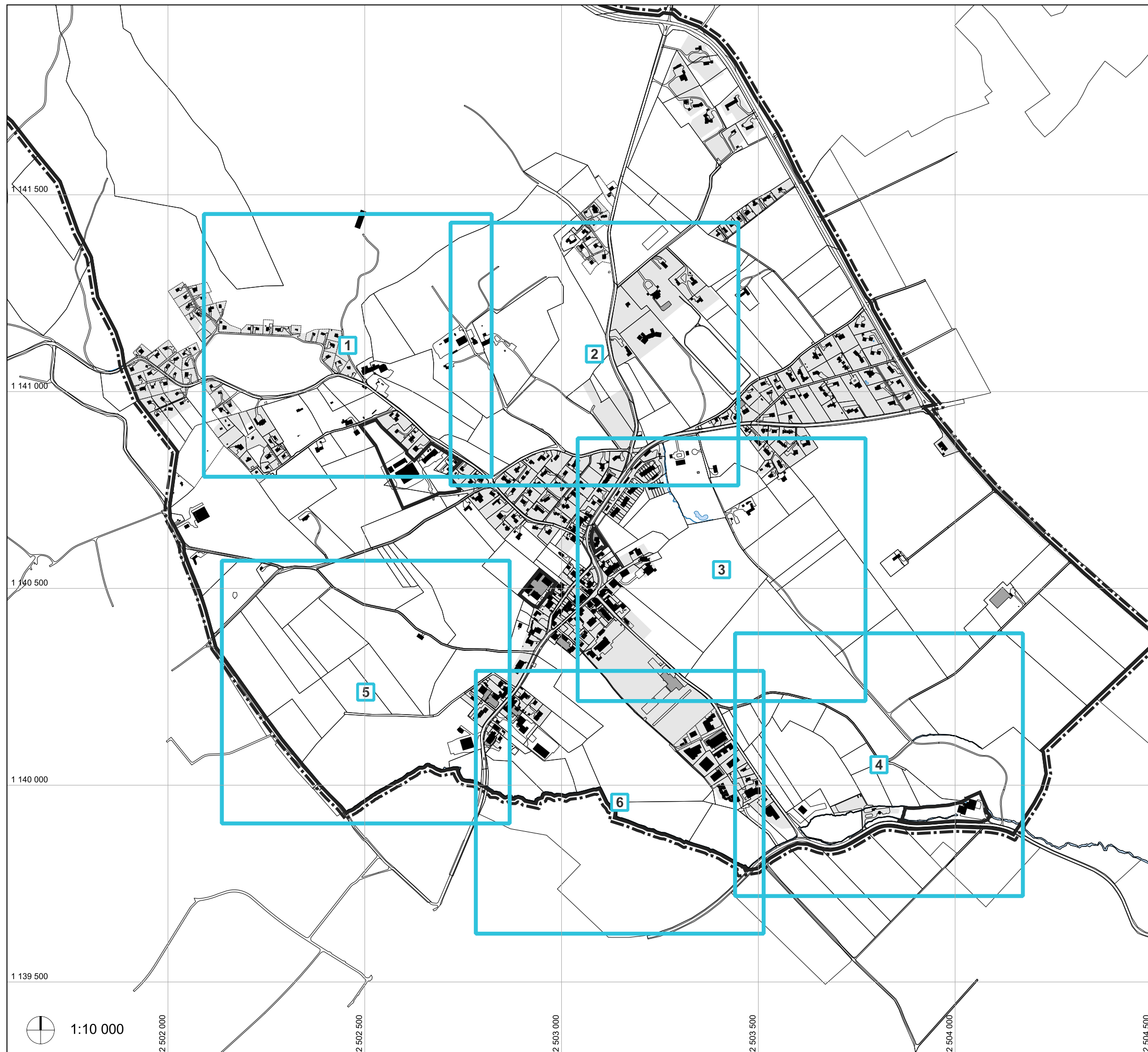
à titre indicatif

 zone à bâtir (PACom)

 zone de verdure (PACom)

 aire forestière


 cours et étendue d'eau







Lausanne, le 20 mars 2023

ESPACE RÉSERVÉ AUX EAUX

SECTEUR 1

 espace réservé aux eaux
selon OEaux art. 41a et c


à titre indicatif

 zone à bâtir (PACom)
 zone de verdure (PACom)
 aire forestière
 cours et étendue d'eau







ESPACE RÉSERVÉ AUX EAUX

SECTEUR 2

 espace réservé aux eaux
selon OEaux art. 41a et c

à titre indicatif


-  zone à bâtir (PACom)
-  zone de verdure (PACom)
-  aire forestière
-  cours et étendue d'eau







ESPACE RÉSERVÉ AUX EAUX

SECTEUR 3




 espace réservé aux eaux
selon OEaux art. 41a et c

à titre indicatif





-  zone à bâtir (PACom)
-  zone de verdure (PACom)
-  aire forestière
-  cours et étendue d'eau

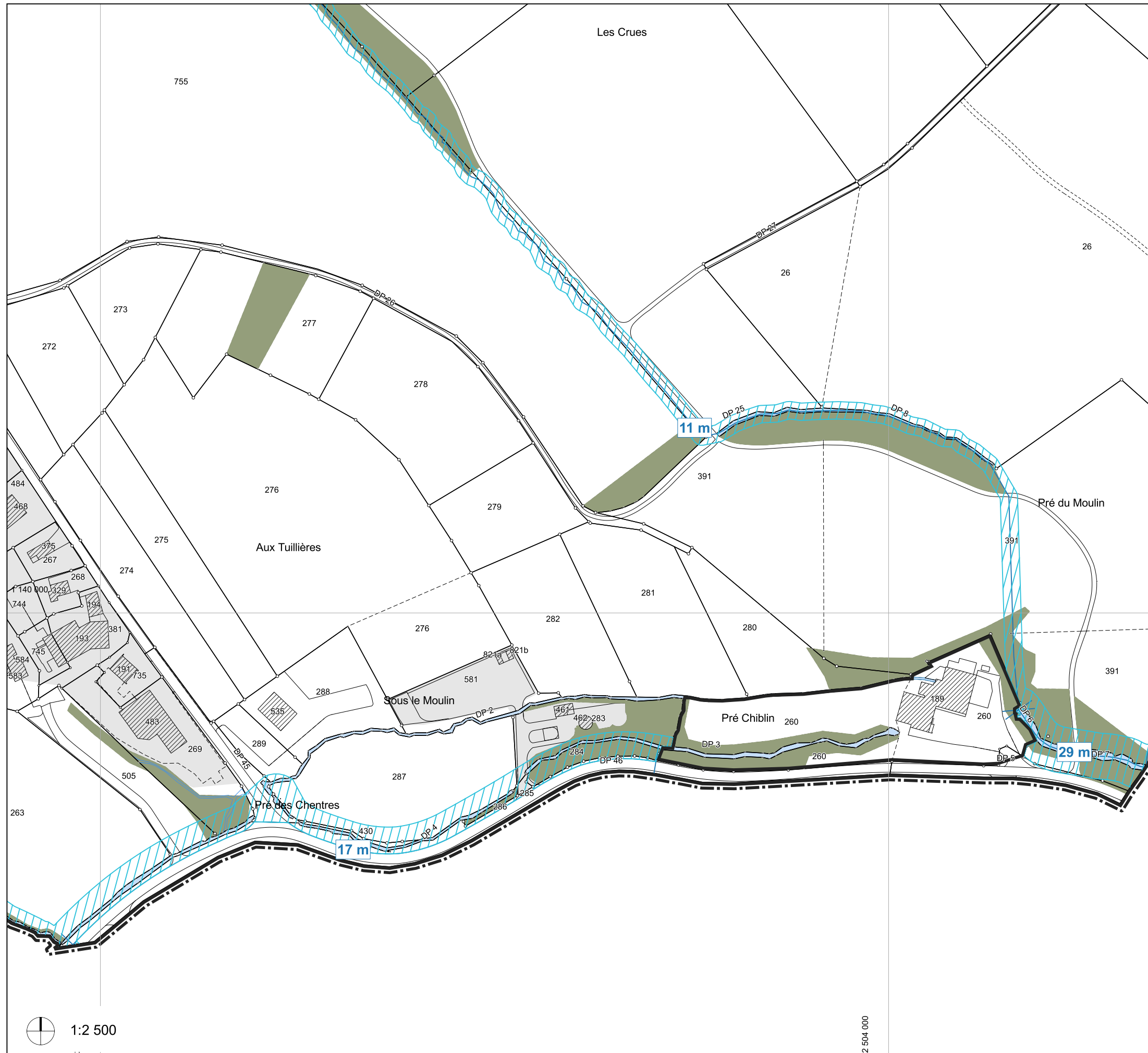
ESPACE RÉSERVÉ AUX EAUX

SECTEUR 4

 espace réservé aux eaux
selon OEaux art. 41a et c


à titre indicatif

-  zone à bâtir (PACom)
-  zone de verdure (PACom)
-  aire forestière
-  cours et étendue d'eau







ESPACE RÉSERVÉ AUX EAUX

SECTEUR 6

 espace réservé aux eaux
selon OEaux art. 41a et c

à titre indicatif

-  zone à bâtir (PACom)
-  zone de verdure (PACom)
-  aire forestière
-  cours et étendue d'eau

